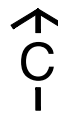




ИЗМЕНЕ И ДОПУНЕ
ПРОСТОРНОГ ПЛАНА ОПШТИНЕ
НОВА ЦРЊА
СА ДЕТАЉНОМ РАЗРАДОМ
(ИЗМЕНА БРОЈ 4)



P-1:5000

НАМЕНА ПРОСТОРА
ЛОКАЦИЈА 1 и 2

- ШУМСКО ЗЕМЉИШТЕ
- ШУМЕ И ШУМСКО ЗЕМЉИШТЕ (постојеће/планирано)
- ПОЉОПРИВРЕДНО ЗЕМЉИШТЕ
- ЊИВЕ (постојеће)
- ВОДНО ЗЕМЉИШТЕ
- ОСТАЛИ КАНАЛИ - ДЕТАЉНА КАНАЛСКА МРЕЖА (постојећи)
- ОСТАЛИ КАНАЛИ - ДЕТАЉНА КАНАЛСКА МРЕЖА (планирани)
- ГРАНИЦА ОПШТИНЕ - ГРАНИЦА ОБУХВАТА ПЛАНА
- ГРАНИЦА КАТАСТАРСКИХ ОПШТИНА
- ГРАНИЦА ОБУХВАТА ИЗМЕНА И ДОПУНА ПЛАНА

НОСИЛАЦ ИЗРАДЕ ПЛАНА	 ОПШТИНА: НОВА ЦРЊА	Печат и потпис:
ОБРАЂИВАЧ	 ЈП "ЗАВОД ЗА УРБАНИЗАМ ВОЈВОДИНЕ" ДИРЕКТОР: ПРЕДРАГ КНЕЖЕВИЋ, дипл.правник ПОМОЋНИК ДИРЕКТОРА: др АЛЕКСАНДАР ДЕВТИЋ, дипл.инж.град.	Печат и потпис:
НАЗИВ ПЛАНА	ИЗМЕНЕ И ДОПУНЕ ПРОСТОРНОГ ПЛАНА ОПШТИНЕ НОВА ЦРЊА СА ДЕТАЉНОМ РАЗРАДОМ (ИЗМЕНА БРОЈ 4)	
НАЗИВ КАРТЕ	НАМЕНА ПРОСТОРА - ЛОКАЦИЈЕ 1 и 2	
ОДГОВОРНИ ПЛАНЕР	др ВЛАДИМИР ПИХЛЕР, дипл.инж.арх.	Печат и потпис:
САРАДНИЦИ	МИЛКО БОШЊАЧИЋ, маг.инж.геод. МАРИЈА ЗЕЦ, дипл.инж.саобр. АЉОША ДАБИЋ, електехн.	
E- 2944	Размера: 1 : 5000	Датум: Септембар 2025.
		Број листа: 1.1